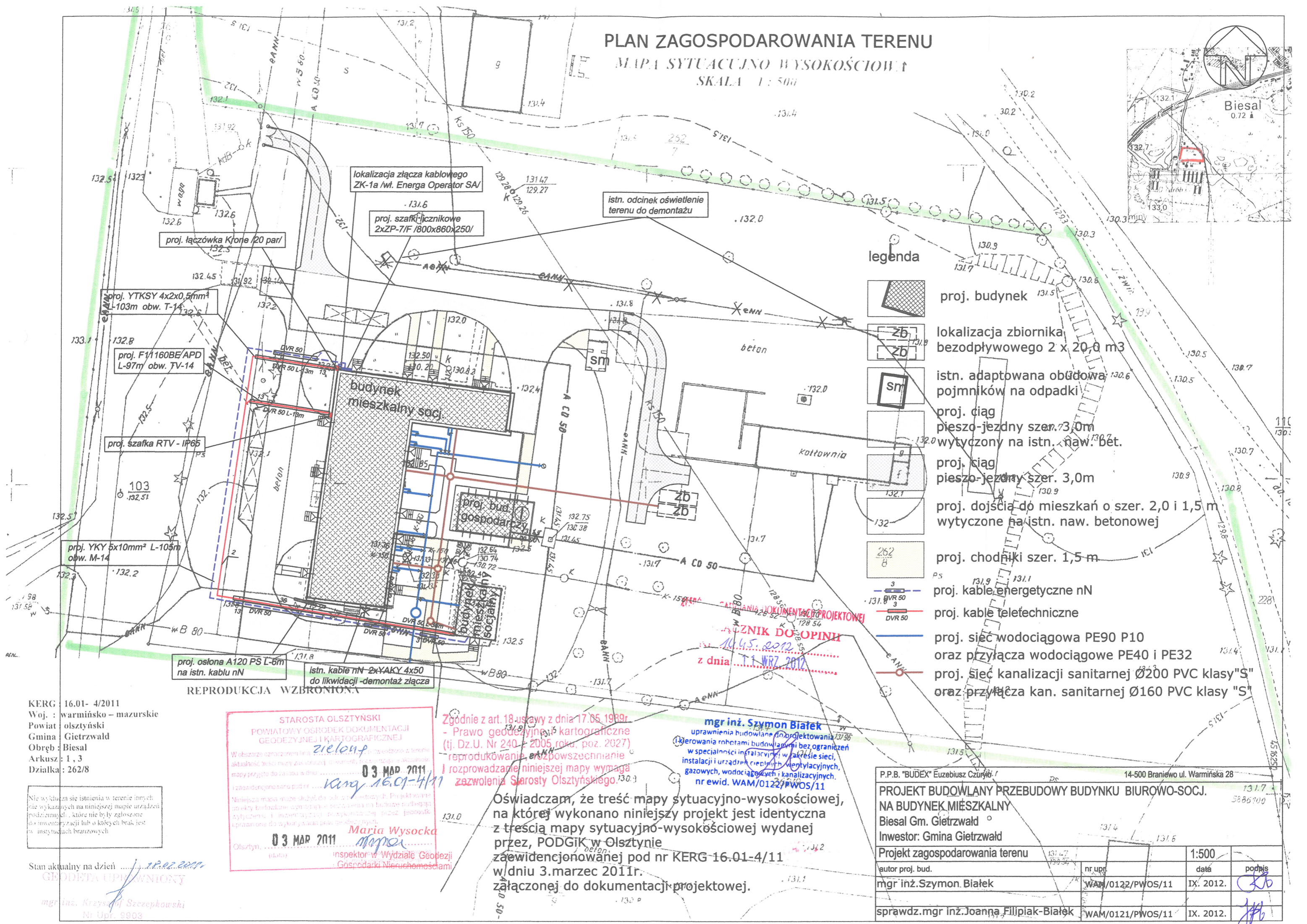
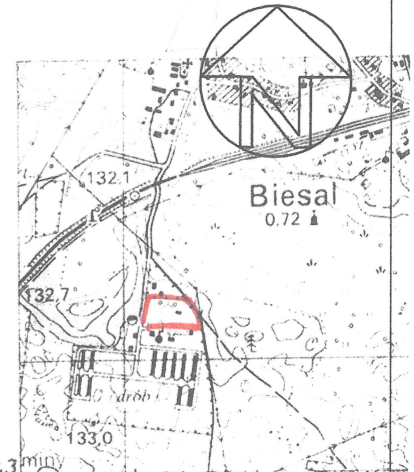
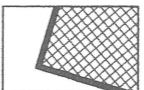
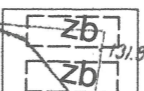





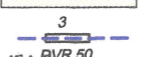
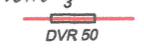




PLAN ZAGOSPODAROWANIA TERENU

MAPA SYTUACyjNO WYSOKOŚCIOWA
SKALA 1:500



legenda

-  proj. budynek
-  lokalizacja zbiornika bezodpływowego 2 x 20,0 m³
-  istn. adaptowana obudowa pojemników na odpadki
-  proj. ciąg pieszo-jezdny szer. 7,30m wytyczony na istn. naw. bet.
-  proj. ciąg pieszo-jezdny szer. 3,0m
-  proj. dojścia do mieszkań o szer. 2,0 i 1,5 m wytyczone na istn. naw. betonowej
-  proj. chodniki szer. 1,5 m
-  proj. kable energetyczne nN
-  proj. kable teletechniczne
-  proj. sieć wodociągowa PE90 P10 oraz przyłącza wodociągowe PE40 i PE32
-  proj. sieć kanalizacji sanitarnej Ø200 PVC klasy "S" oraz przyłącza kan. sanitarnej Ø160 PVC klasy "S"

KERG 16.01- 4/2011
Woj. : warmińsko – mazurskie
Powiat olsztyński
Gmina Gietrzwałd
Obręb Biesal
Arkusz : 1, 3
Działka : 262/8

Nie wyklucza się istnienia w terenie innych nie wykazanych na niniejszej mapie urządzeń podziemnych, które nie były zgłoszone do inwentaryzacji lub o których brak jest w instytucjach branżowych

Stan aktualny na dzień 12.02.2011
GEODETA UPRAWNIONY
mgr inż. Krzysztof Szczepkowski
Nr Upr. 9903


REPRODUKCYJA WZBRONIONA

STAROSTA OLSZTYŃSKI
POWIATOWY OŚRODEK DOKUMENTACJI
GEODEZYJNEJ I KARTOGRAFICZNEJ
W obszarze oznaczonym na mapie zieloną linią wprowadzono z terenu aktualności treści mapy zasadniczej w wymiarach, w których aktualność mapy przyjęto do czasu w dniu 03 MAR 2011
Kang 16.01-4/11
Maria Wysocka
03 MAR 2011
inspektor w Wydziale Geodezji i Gospodarki Nieruchomościami

Zgodnie z art. 18 ustawy z dnia 17.05.1999r. - Prawo geodezyjne i kartograficzne (tj. Dz.U. Nr 240 z 2005 roku, poz. 2027) reprodukcja i rozpowszechnianie i rozprowadzanie niniejszej mapy wymaga zezwolenia Starosty Olsztyńskiego.

Oświadczam, że treść mapy sytuacyjno-wysokościowej, na której wykonano niniejszy projekt jest identyczna z treścią mapy sytuacyjno-wysokościowej wydanej przez, PODGIK w Olsztynie za ewidencjonowanej pod nr KERG-16-01-4/11 w dniu 3.marzec 2011r. załączonej do dokumentacji projektowej.

mgr inż. Szymon Białek
uprawnienia budowlane do projektowania i kierowania robotami budowlanymi bez ograniczeń w specjalności instalacyjnej w zakresie sieci, instalacji i urządzeń cieplnych, wentylacyjnych, gazowych, wodociągowych i kanalizacyjnych.
nr ewid. WAM/0122/PWOS/11

P.P.B. "BUDEX" Euzebiusz Czuryba		14-500 Braniewo ul. Warmińska 28	
PROJEKT BUDOWLANY PRZEBUDOWY BUDYNKU BIUROWO-SOCJ. NA BUDYNEK MIESZKALNY Biesal Gm. Gietrzwałd			
Inwestor: Gmina Gietrzwałd			
Projekt zagospodarowania terenu		1:500	
autor proj. bud.	nr upr.	data	podpis
mgr inż. Szymon Białek	WAM/0122/PWOS/11	IX. 2012.	
sprawdz. mgr inż. Joanna Filipiak-Białek	WAM/0121/PWOS/11	IX. 2012.	